

«СОГЛАСОВАНО»

Начальник Управления образования
Администрации г. Северодвинск
_____ Е. Н. Комарова
«__» _____ 2023 г.

«УТВЕРЖДАЮ»

Директор МАОУ
«Ягринская гимназия»
_____ С. Г. Попа
«26» _____ 2023 г.



«СОГЛАСОВАНО»

Начальник отдела ГИБДД ОМВД
России по г. Северодвинск
_____ В. А. Скороходов
«__» _____ 2023 г.



ПАСПОРТ

дорожной безопасности образовательной организации

Муниципальное автономное общеобразовательное учреждение
«Ягринская гимназия»

г. Северодвинск
2023 год

Содержание

I. Общие сведения об образовательной организации

II. План-схемы образовательной организации (сокращение – ОО)

1. Район расположения образовательной организации, пути движения транспортных средств и детей (обучающихся).

2. Организация дорожного движения в непосредственной близости от образовательной организации с размещением соответствующих технических средств организации дорожного движения, маршруты движения детей и расположение парковочных мест.

3. Маршруты движения организованных групп детей от образовательной организации к стадиону, парку или спортивно-оздоровительному комплексу.

4. Пути движения транспортных средств к местам разгрузки/погрузки и рекомендуемые безопасные пути передвижения детей по территории образовательной организации.

Общие сведения

Муниципальное автономное общеобразовательное учреждение
«Ягринская гимназия»

Тип образовательной организации: *общеобразовательное учреждение*

Юридический адрес: *164524, Архангельская обл., г. Северодвинск, Приморский бульвар, д. 50*

Фактический адрес: *164524, Архангельская обл., г. Северодвинск, Приморский бульвар, д. 50*

Руководители образовательной организации:

Директор:	<i>Попа Сергей Григорьевич</i>	<i>57-24-24</i>
Заместитель директора по УВР:	<i>Жукова Алла Геннадьевна</i>	<i>52-69-85</i>
Заместитель директора по ВР:	<i>Крутикова Елена Федоровна</i>	<i>57-02-47</i>
Заместитель директора по УВР:	<i>Вайгачева Елена Анатольевна</i>	<i>57-24-01</i>
Заместитель директора по АХР:	<i>Лавонина Елена Вячеславовна</i>	<i>57-83-02</i>

Ответственные работники муниципального органа образования – главный специалист отдела муниципального заказа и материально-технического обеспечения управления образования:

*Тюрикова Наталья Валерьевна 54-80-90
(доб. 239)*

Ответственные от Госавтоинспекции (старший инспектор по пропаганде безопасности дорожного движения отдела ГИБДД ОМВД России по г. Северодвинску):

Косович Арина Александровна 55-03-55

Ответственные работники за мероприятия по профилактике детского травматизма – общественный инспектор по пропаганде ПДД:

Щербаков Сергей Владимирович 89118752179

Руководитель или ответственный работник дорожно-эксплуатационной организации, осуществляющей содержание улично-дорожной сети (УДС)*

Колесников Олег Алексеевич *58-34-54*
(фамилия, имя, отчество) *(телефон)*

Руководитель или ответственный работник дорожно-эксплуатационной организации, осуществляющей содержание технических средств организации дорожного движения (ТСОДД)*

Колесников Олег Алексеевич *58-34-54*
(фамилия, имя, отчество) *(телефон)*

Количество обучающихся (учащихся, воспитанников): *846*

* Дорожно-эксплуатационные организации, осуществляющие содержание УДС и ТСОДД, несут ответственность в соответствии с законодательством Российской Федерации (Федеральный закон «О безопасности дорожного движения» от 10 декабря 1995 г. № 196-ФЗ, Кодекс Российской Федерации об административных правонарушениях, Гражданский кодекс Российской Федерации)

Наличие класса по БДД: *имеется, цокольный этаж, каб. 65*

Наличие автогородка (площадки) по БДД: *отсутствует*

Наличие автобуса в образовательной организации: *нет*

Время занятий в образовательной организации:

Учебные занятия: 08 час. 30 мин. – 15 час.45 мин.

внеклассные занятия: 14 час.00 мин. – 20 час.00мин.

Телефоны оперативных служб:

Служба спасения – 50-00-01; 56-55-16;

ОД ЕДДС – 01, 112;

Пожарная охрана -01, 112;

Полиция-02;

Скорая помощь-03;

Служба ГО и ЧС – 58-34-31.

Рекомендации к составлению план-схемы района расположения образовательной организации

1. Район расположения образовательной организации определяется группой жилых домов, зданий и улично-дорожной сетью с учетом остановок общественного транспорта (выходов из станций метро), центром которого является непосредственно образовательная организация;

2. Территория, указанная на схеме, включает:

- образовательную организацию;
- стадион вне территории образовательной организации, на котором могут проводиться занятия по физической культуре (*при наличии*);
- парк, в котором могут проводиться занятия с детьми на открытом воздухе (*при наличии*);
- спортивно-оздоровительный комплекс (*при наличии*);
- жилые дома, в которых проживает большая часть детей данной образовательной организации;
- автомобильные дороги и тротуары.

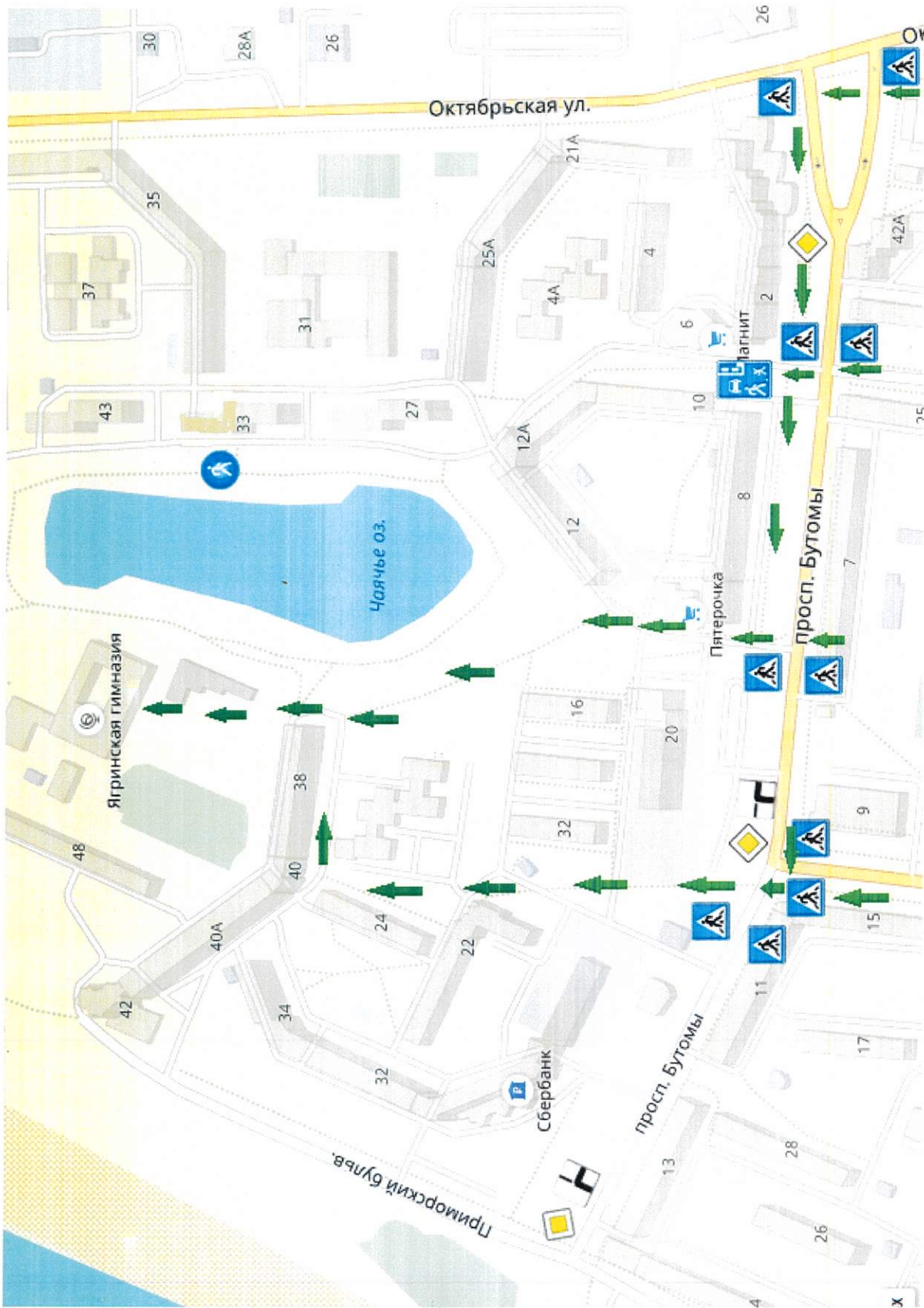
3. На схеме обозначены:

- расположение жилых домов, зданий и сооружений;
- сеть автомобильных дорог;
- пути движения транспортных средств;
- пути движения детей в/из образовательную организацию;
- опасные участки (места несанкционированных переходов на подходах к образовательной организации, места имевших место случаев дорожно-транспортных происшествий с участием детей-пешеходов и детей-велосипедистов);
- уличные (наземные – регулируемые / нерегулируемые) и внеуличные (надземные и подземные) пешеходные переходы;
- названия улиц и нумерация домов.

Схема необходима для общего представления о районе расположения образовательной организации. На схеме обозначены наиболее частые пути движения детей от дома (от отдаленных остановок маршрутных транспортных средств) к образовательной организации и обратно.

При исследовании маршрутов движения детей необходимо уделить особое внимание опасным зонам, где дети пересекают проезжие части дорог не по пешеходному переходу.

Схема движения безопасных маршрутов к МАОУ «Ягринская гимназия»



↑ - движение обучающихся



- пешеходный переход

Рекомендации к составлению схемы организации дорожного движения в непосредственной близости от образовательной организации

1. Схема организации дорожного движения ограничена автомобильными дорогами, находящимися в непосредственной близости от образовательной организации.

2. На схеме обозначаются:

- здание образовательной организации с указанием территории, принадлежащей непосредственно образовательной организации (при наличии указать ограждение территории);

- автомобильные дороги и тротуары;

- уличные (наземные – регулируемые/нерегулируемые) и внеуличные (надземные/подземные) пешеходные переходы на подходах к образовательной организации;

- дислокация существующих дорожных знаков и дорожной разметки;

- другие технические средства организации дорожного движения;

- направление движения транспортных средств по проезжей части;

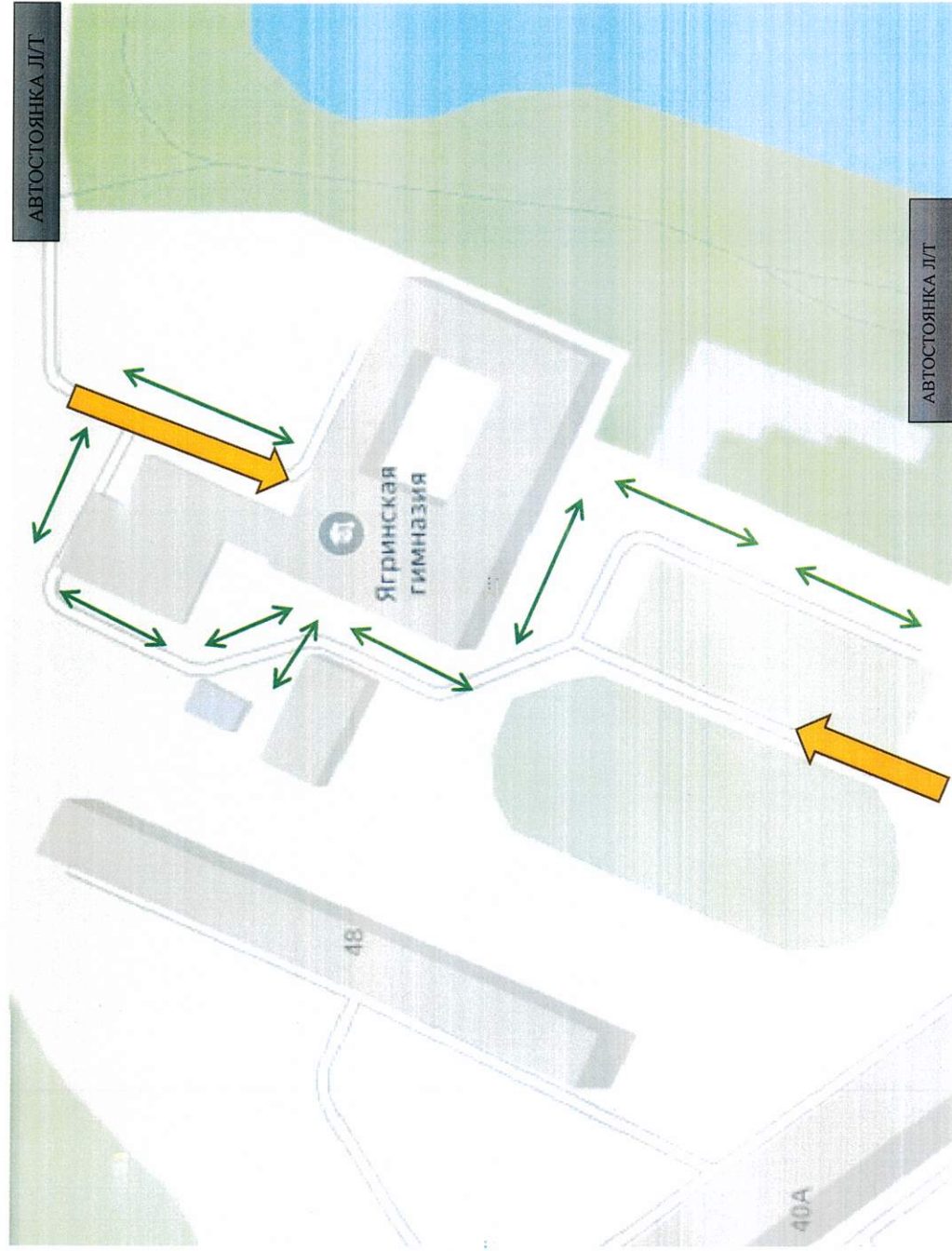
- направление безопасного маршрута движения детей.

3. На схеме указано расположение остановок маршрутных транспортных средств и безопасные маршруты движения детей от остановочного пункта к образовательной организации и обратно;

4. При наличии стоянки (парковочных мест) около образовательной организации, указывается место расположение и безопасные маршруты движения детей от парковочных мест к образовательной организации и обратно.

К схеме (в случае необходимости) должен быть приложен план мероприятий по приведению существующей организации дорожного движения к организации дорожного движения, соответствующей нормативным техническим документам, действующим в области дорожного движения, по окончании реализации которого готовится новая схема.

Схема организованного движения в непосредственной близости от МАОУ «Ягринская гимназия», размещение парковочных мест, маршруты движения обучающихся и автомобилей



↔ - маршруты обучающихся

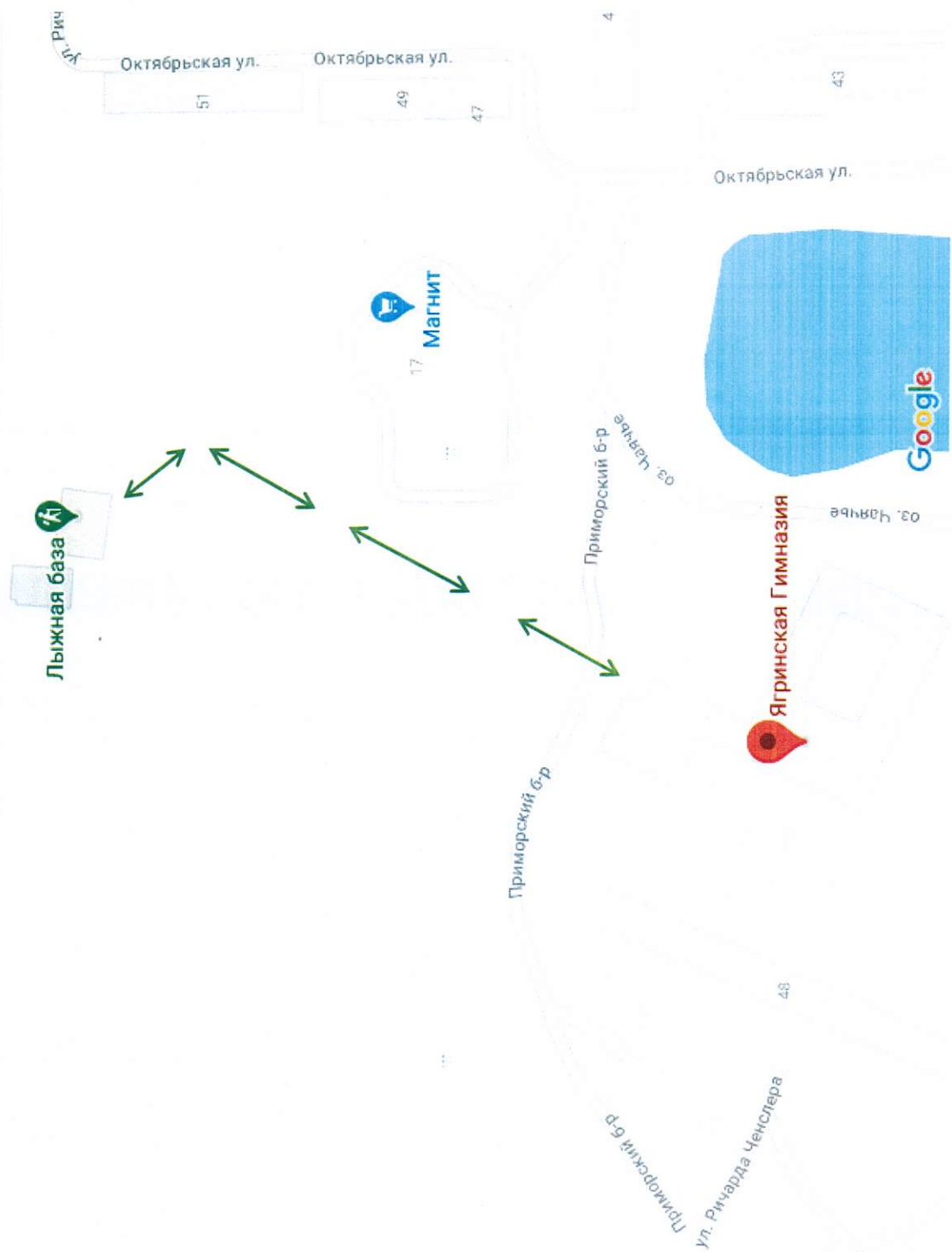
➔ - маршруты автотранспорта

Рекомендации к составлению схемы маршрутов движения организованных групп детей от образовательной организации к стадиону, парку или спортивно-оздоровительному комплексу

На схеме района расположения образовательной организации указываются безопасные маршруты движения детей от образовательной организации к стадиону, парку или спортивно-оздоровительному комплексу и обратно.

Эти схемы должны использоваться преподавательским составом при организации движения групп детей к местам проведения занятий вне территории образовательной организации.

План - схема Маршрут движения организованных групп обучающихся МАОУ «Ягринская гимназия»



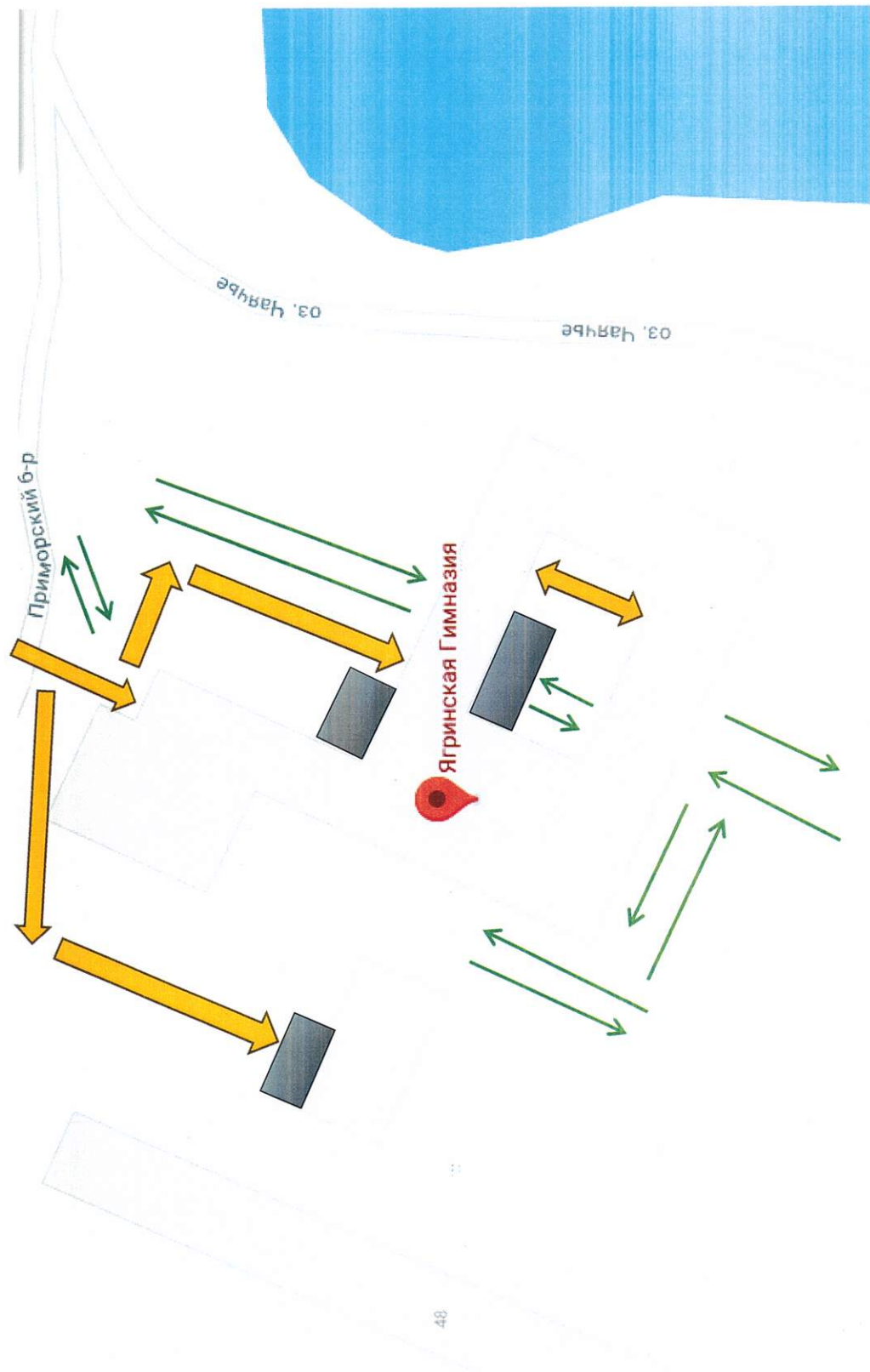
→ - пути движения организованных групп обучающихся к стадиону

Рекомендации к составлению схемы пути движения транспортных средств к местам разгрузки/погрузки и рекомендуемые безопасные пути передвижения детей по территории образовательной организации

На схеме указывается примерная траектория движения транспортных средств на территории образовательной организации, в том числе места погрузки/разгрузки, а также безопасный маршрут движения детей во время погрузочно-разгрузочных работ.

В целях обеспечения безопасного движения детей по территории образовательной организации необходимо исключить пересечения путей движения детей и путей движения транспортных средств.

Маршруты движения транспортных средств к местам погрузки/разгрузки, пути передвижения обучающихся по территории МАОУ Ягринская гимназия"



■ - места погрузки/выгрузки

➔ - движение грузовых транспортных средств

➔ - маршруты движения обучающихся